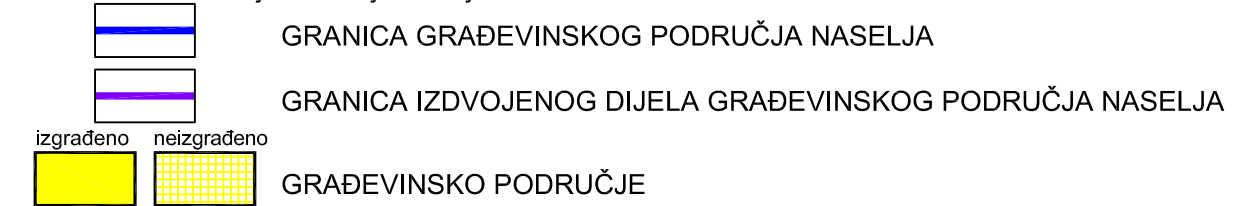


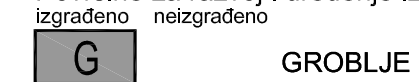
GRAĐEVINSKA PODRUČJA NASELJA VISUČ

TUMAČ PLANSKOG ZNAKOVLJA

Površine za razvoj i uređenje naselja



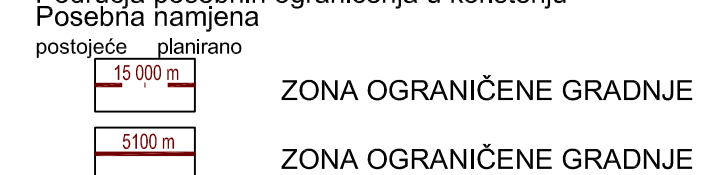
Površine za razvoj i uređenje izvan naselja



Promet infrastrukturni sustavi i mreže



Područja posebnih ograničenja u korištenju



Županija: LIČKO - SENJSKA ŽUPANIJA	
Općina: OPĆINA UDBINA	
Naziv prostornog plana: III IZMJENE I DOPUNE PROSTORNOG PLANA UREĐENJA OPĆINE UDBINA NACRT KONAČNOG PRIJEDLOGA	
Naziv kartografskog prikaza: GRAĐEVINSKA PODRUČJA NASELJA VISUČ	
Broj kartografskog prikaza: 4.26.3.	Mjerilo kartografskog prikaza: 1:5.000
Odluka Općinskog vijeća o izradi Plana: Županijski glasnik Ličko - senjske županije br. 8/17	Odluka Općinskog vijeća o donošenju Plana: Županijski glasnik Ličko - senjske županije br. .../...
Javna rasprava (objava): Web stranice Općine Udbina Večernji list : 02. 11. 2017.	Javni uvid održan: 10.11.2017. - 24.11.2017 Javno izlaganje: 17.11.2017.
Pečat tijela odgovornog za provođenje javne rasprave:	Odgovorna osoba za provođenje javne rasprave: DANICA PRICA, dipl.oec.
Pravna osoba koja je izradila plan: URBANISTIČKI ZAVOD GRADA ZAGREBA d.o.o. ZAGREB, Ulica braće Domany 4	
Pečat pravne osobe koja je izradila plan:	Odgovorna osoba: DARIJEN BELEC, dipl.ing.građ.
Pečat odgovornog voditelja:	Odgovorni voditelj: ZORAN PERIŠIĆ, dipl.ing.arch.
Stručni tim u izradi Plana: 1. ZORAN PERIŠIĆ, dipl.ing.arch. 2. LJERKA MIŠANOVIĆ, dipl.ing.arch.	
Pečat Općinskog vijeća Općine Udbina:	Predsjednik Općinskog vijeća Općine Udbina: SLOBODAN BJELOBABA
Istovjetnost ovog prostornog plana s izvornikom ovjerava:	Pečat nadležnog tijela: